



**КОМИТЕТ ИМУЩЕСТВЕННЫХ ОТНОШЕНИЙ
АДМИНИСТРАЦИИ ПЕРМСКОГО МУНИЦИПАЛЬНОГО РАЙОНА**

РЕШЕНИЕ

о размещении объектов № 310

Пермский край
Пермский район

28.04.2021

Комитет имущественных отношений администрации Пермского муниципального района разрешает Акционерному обществу «Газпром газораспределение Пермь» (ИНН 5902183841, ОГРН 1025900512670, почтовый адрес: 614000, г. Пермь, ул. Петропавловская, 43)

размещение объекта «газопровод давлением до 0,6 Мпа, для размещения которого не требуется разрешение на строительство»

на землях государственная собственность на которые не разграничена

на срок 1 год с 28.04.2021 г. по 27.04.2022 г.

Местоположение: Пермский край, Пермский район, Култаевское с/п, примерно в 1,74 км по направлению на юг от с. Башкултаево, к земельному участку с кадастровым номером 59:32:4060007:794

Приложение: схема предполагаемых к использованию земель или части земельного участка.

Председатель комитета
имущественных отношений
администрации Пермского
муниципального района

(подпись, печать)

Г.В. Мюресов

Схема предполагаемых к использованию земель или части земельного участка

Объект: Газопровод давлением до 0,6 Мпа включительно, для размещения которого не требуется разрешения на строительство

Местоположение: расположенным по адресу: Пермский край, Пермский район, Култаевское с/п., примерно в 1,74 км по направлению на юг от с. Башкултаево, к ЗУ с кад. № 59:32:4060007:794

Площадь земель или части земельного участка, кв.м.: 338

Категория земель: земли населенных пунктов

Вид разрешенного использования: -

Описание границ смежных землепользователей:

От точки п1 до точки п2 - земельный участок с кадастровым номером 59:32:4060007:77

От точки п2 до точки п1 - земли общего пользования

От точки п5 до точки п6 - земельный участок с кадастровым номером 59:32:4060007:77

От точки п6 до точки п7 - земли общего пользования


От точки п7 до точки п8 - земельный участок с кадастровым номером 59:32:4060007:794


От точки п8 до точки п5 - земли общего пользования


Каталог координат, м


№ точки границы	X	Y
п1	495413.55	2210961.40
п2	495402.53	2210959.30
п3	495404.60	2210938.30
п4	495415.72	2210939.38
п5	495401.34	2210971.28
п6	495412.37	2210973.38
п7	495411.50	2210982.19
п8	495400.51	2210979.72

Условные обозначения:

 - предполагаемый участок земель, на которых планируется размещение объекта

 - границы и номер земельного участка, сведения о которых внесены в ЕГРН

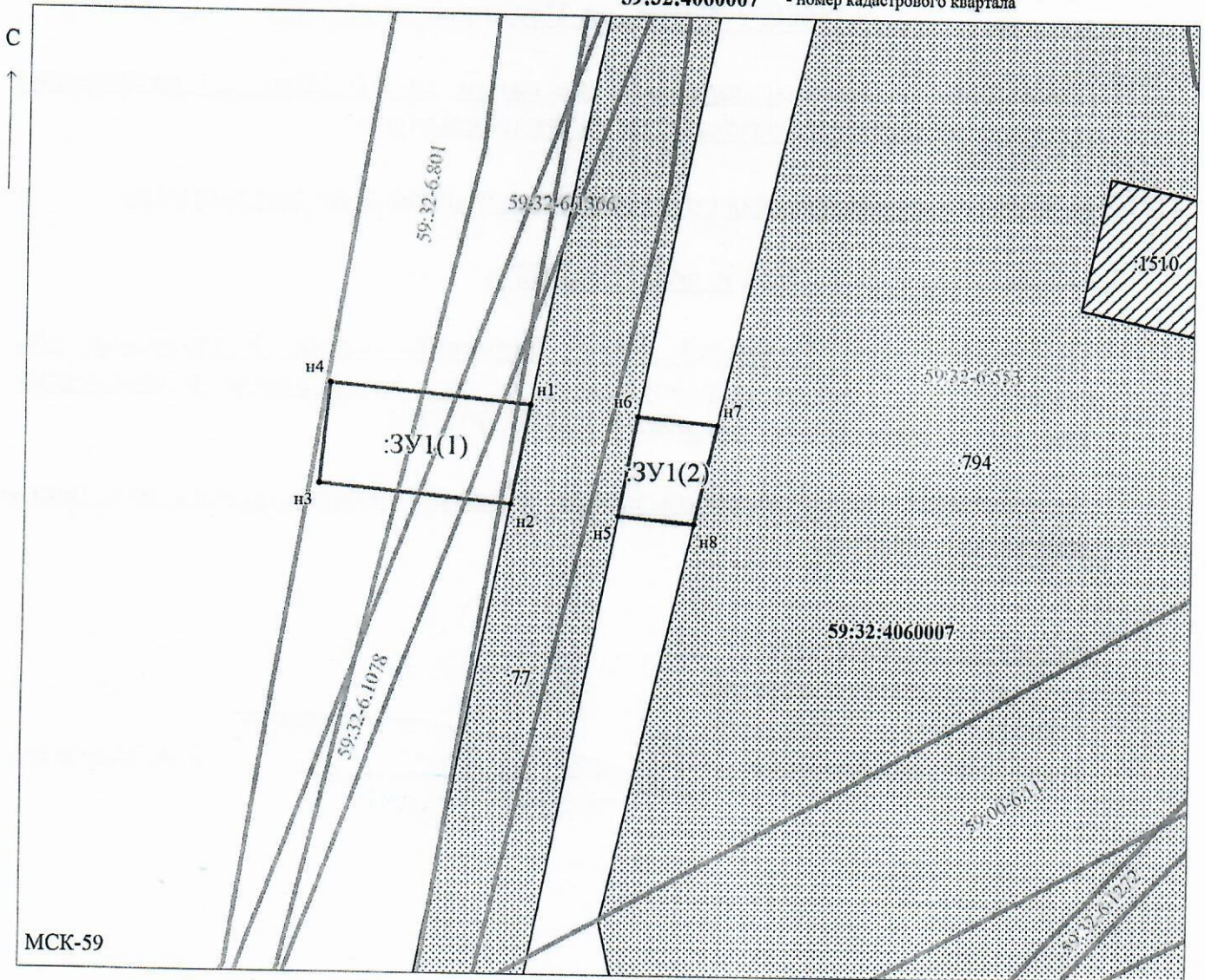
 - границы и номер объекта капитального строительства, сведения о которых внесены в ЕГРН

 - зоны с особыми условиями использования территории, сведения о которых внесены в ЕГРН

:ЗУ1 - обозначение запрашиваемого земельного участка

п1 - характеристическая точка границ земель или части земельного участка

59:32:4060007 - номер кадастрового квартала



Масштаб 1:700

Заявитель:



/ Егорова И.В.

МП

(подпись, расшифровка подписи)

(для юридических лиц
и индивидуальных предпринимателей)